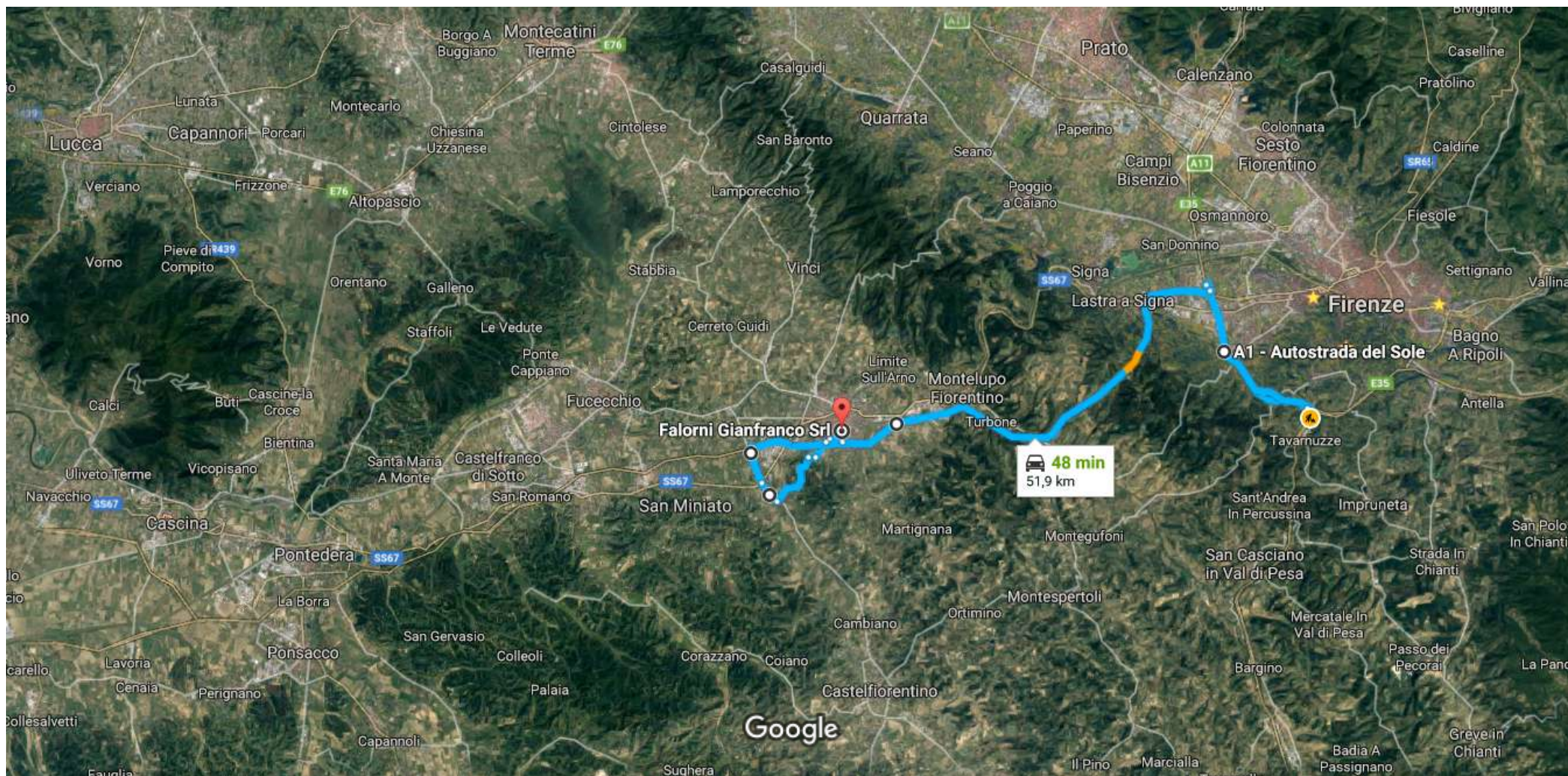




da A1 - Autostrada del Sole, 50018 Scandicci FI a Falorni Gianfranco Srl

In auto 51,9 km, 48 min





Immagini ©2017 Google, Dati cartografici ©2017 Google 5 km

## A1 - Autostrada del Sole



50018 Scandicci FI

Segui A1/E35 e SGC Firenze - Pisa - Livorno in direzione di Via I Maggio a Empoli. Prendi l'uscita verso Empoli Ovest/Ponte A Elsa da SGC Firenze - Pisa - Livorno



31 min (42,9 km)

1.  Procedi in direzione sud su A1/E35  
 Strada a pedaggio  



---

5,1 km
2.  Prendi l'uscita Via Cassia  
 Strada a pedaggio  



---

450 m
3.  Alla rotonda prendi la 4<sup>a</sup> uscita e prendi lo svincolo E35/A1 per Firenze/Pisa Nord/Bologna/Roma/Aeroporto Firenze  
 Strada a pedaggio parziale  



---

350 m
4.  Mantieni la sinistra al bivio, segui le indicazioni per Bologna/Firenze/Pisa Nord ed entra in A1/E35  
 Strada a pedaggio  


---

9,0 km
5.  Prendi l'uscita verso Firenze/Scandicci/FI-PI-LI  
 Strada a pedaggio  

---

600 m
6.  Mantieni la destra al bivio, segui le indicazioni per Pisa/Livorno/Scandicci Centro ed entra in SGC Firenze - Pisa - Livorno  
 Strada a pedaggio parziale  

---

26,9 km
7.  Prendi l'uscita verso Empoli Ovest/Ponte A Elsa  


---

500 m

**Prendi Strada Provinciale 10 Val D'Elsa/Via Val d'Elsa/SP10, Via Senese Romana/SR429, Via Monteboro e Via Carraia in direzione di Viale IV Novembre a Empoli**

- 15 min (9,0 km)
8.  Alla rotonda prendi la 1<sup>a</sup> uscita e prendi Via I Maggio  

---

280 m
  9.  Svolta a sinistra e prendi Strada Provinciale 10 Val D'Elsa/Via Val d'Elsa/SP10  


---

1,5 km
  10.  Continua su Via Senese Romana/SR429  

---

1,2 km
  11.  Svolta a sinistra e prendi Via Monteboro  


---

3,0 km
  12.  Svolta a destra e prendi Via del Terrafino/Via Sottopoggio  


---

350 m




-  13. Svoltata a sinistra e prendi Via Carraia 900 m


---

-  14. Continua su Via Luigi Pirandello 240 m


---

-  15. Svoltata a sinistra per rimanere su Via Luigi Pirandello 85 m



---

-  16. Svoltata a destra e prendi Via Gian Battista Vico 700 m

---

-  17. Alla rotonda prendi la 3<sup>a</sup> uscita e prendi Via dei Cappuccini 650 m

---

-  18. Svoltata a sinistra e prendi Viale IV Novembre 66 m  
 [La tua destinazione è sulla sinistra](#)

## Falorni Gianfranco Srl

Viale IV Novembre, 15, 50053 Empoli FI

Queste indicazioni stradali servono solo per pianificare il viaggio. Le condizioni stradali e di esercizio potrebbero differire dai risultati delle mappe a causa di lavori in corso, traffico, meteo o altri eventi. Pianifica il tuo percorso considerando questi fattori. Rispetta la segnaletica stradale.